

























Spain Road Traffic Signs

 <p>Stop and give way (Detención obligatoria)</p>	 <p>Give way to traffic on the major road (Ceda el paso)</p>	 <p>Priority road (Calzada con prioridad)</p>	 <p>End of priority road (Fin de prioridad)</p>
 <p>Other danger (Otros peligros)</p>	 <p>Two way traffic straight ahead (Circulación en los dos sentidos)</p>	 <p>Traffic queues likely ahead (Congestión)</p>	 <p>Traffic signals ahead (Semáforos)</p>
 <p>Railway level crossing without gate or barrier ahead (Paso a nivel sin barreras)</p>	 <p>Level crossing with barrier or gate ahead (Paso a nivel con barreras)</p>	 <p>Crossroads with right-of-way from the right (Intersección con prioridad de la derecha)</p>	 <p>Crossroads (junction with a minor cross road) (Intersección con prioridad)</p>

 <p>Road narrows on both sides (Estrechamiento de calzada)</p>	 <p>Road narrows on right (Estrechamiento de calzada por la derecha)</p>	 <p>Side winds (Viento transversal)</p>	 <p>Steep hill downwards (Bajada con fuerte pendiente)</p>
 <p>Bend to right (Curva peligrosa hacia la derecha)</p>	 <p>Double bend, first to left (Curvas peligrosas hacia la izquierda)</p>	 <p>Slippery road (Pavimento deslizante)</p>	 <p>Road works (Obras)</p>
 <p>Falling or fallen rocks (Desprendimiento)</p>	 <p>Opening or swing bridge ahead (Puente móvil)</p>	 <p>Quayside or river bank (Muelle)</p>	 <p>Wild animals (Paso de animales en libertad)</p>

 <p>No entry for vehicular traffic (Entrada prohibida)</p>	 <p>No motor vehicles (Entrada prohibida a vehículos de motor)</p>	 <p>No motorcycles (Entrada prohibida a motocicletas)</p>	 <p>No cycling (Entrada prohibida a bicicletas)</p>
 <p>No heavy goods vehicles (Entrada prohibida a vehículos destinados al transporte de mercancías de tipo camión o furgoneta)</p>	 <p>Give priority to vehicles from opposite direction (Prioridad al sentido contrario)</p>	 <p>No overtaking (Adelantamiento prohibido)</p>	 <p>Maximum speed (km/h) (Velocidad máxima (km/h))</p>
 <p>No vehicles over height shown (Prohibido el paso a vehículos superiores a la altura máxima indicada)</p>	 <p>No vehicles over length shown (Limitación de longitud)</p>	 <p>Vehicles carrying dangerous goods prohibited (Entrada prohibida a vehículos que transporten mercancías peligrosas)</p>	 <p>No U-turn (Media vuelta prohibida)</p>

 <p>No waiting (Estacionamiento prohibido)</p>	 <p>No stopping (Parada y estacionamiento prohibidos)</p>	 <p>No vehicles carrying goods which could pollute water (Entrada prohibida a vehículos que transporten productos contaminantes del agua)</p>	 <p>Cusroms (Aduana)</p>
 <p>Derestriction, national speed limit applies (Fin de restricciones impuestas)</p>	 <p>Turn right (Sentido obligatorio a la derecha)</p>	 <p>Turn right ahead (Sentido obligatorio a la derecha en la próxima intersección)</p>	 <p>Keep right (Sentido obligatorio a la derecha)</p>
 <p>Roundabout (Rotatoria)</p>	 <p>Traffic has priority over oncoming vehicles (Prioridad respecto al sentido contrario)</p>	 <p>Pedestrian crossing (Situación de un paso para peatones)</p>	 <p>Parking (Estacionamiento)</p>



Home zone
(Calle residencial)



Tunnel
(Túnel)



Motorway
(Autopista)



Special road
(Autovía)



No motor vehicle except
solo motor cycles

(Entrada prohibida a
vehículos de motor,
excepto motocicletas de
dos ruedas)